



Latvijas Republikas 2017. gada čempionāts alpīnismā

Pārgājienu klase

Altajs 2017



06.08-16.08.2017

Maršruta apraksts

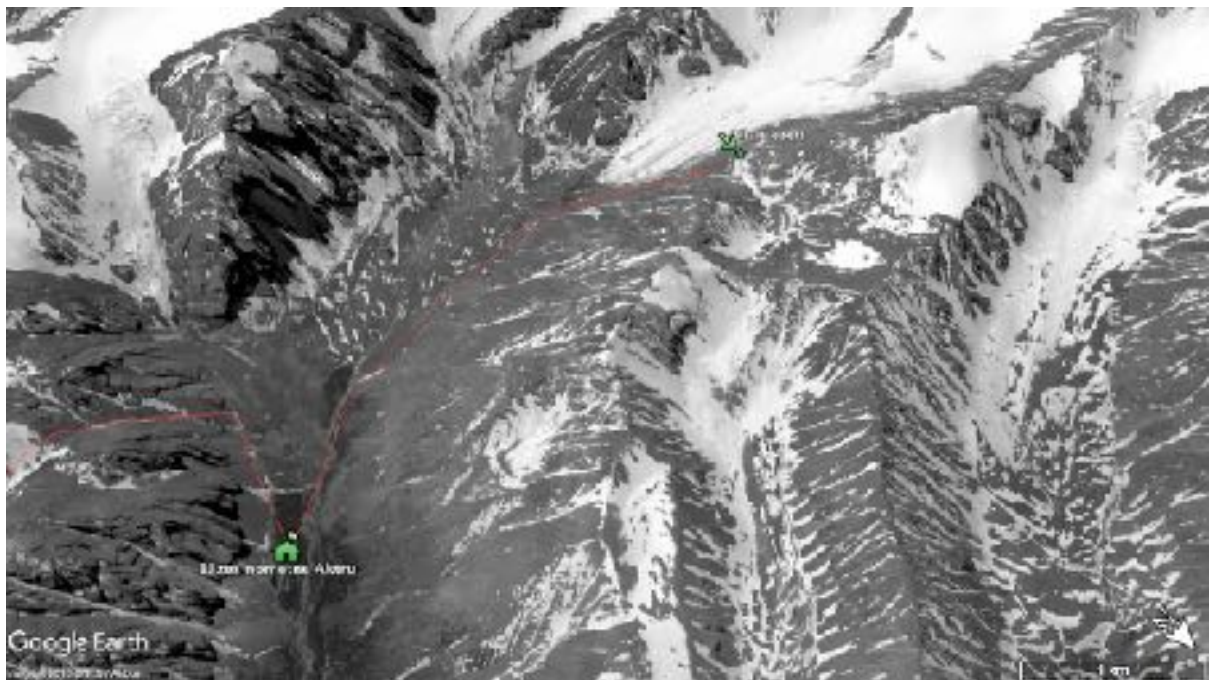
1. Altaja kalni, Ziemeļu un Dienvidu Čujas grēda, virsotne Olga (3874m)
2. Pārgājienu klase
3. Maršruta nosaukums “ Ciemos pie Olgas”
4. Kopējais maršruta garums - 118,17km
5. Virsotne Kupols - 1b (rus), virsotnes Olga R-A travers - 2b(rus)
6. Komanda:

DMITRIJS KĀRLIS	ŠALAGINOVS (vad.) IGALIS
GATIS	KLAUCĀNS
ANTRA	RICIKA
IGORS	MIEZIS
ULDIS	BENHENS
INGA	BOJĀRE
ARMANDS	MEDNIEKS
ARTIS	ULMANIS
JĀNIS	ĶIMENIEKS (vad.)
JĀNIS	KĻAVIŅŠ (vad.)
MĀRTIŅŠ	ŠTRAUSS


7. Izmantotais tehniskais inventārs:
 - A. Drošināšanas iekare - 12 gb.
 - B. Karabīnes - 48 gb.
 - C. Nolaišanās ierīce - 12 gb.
 - D. Ķivere - 12 gb.
 - E. Leduscirtnis - 12 gb.
 - F. Dzelkšņi - 12.gb
 - G. Ledusskrūves - 22 gb.
 - H. Pamatvirves (40m) - 4 gb.
 - I. Sniega lāpsta - 1 gb.
 - J. Palīgvirves - 10m

8. Maršruts pa posmiem:

06.08. Aklimatizācijas izgājiens



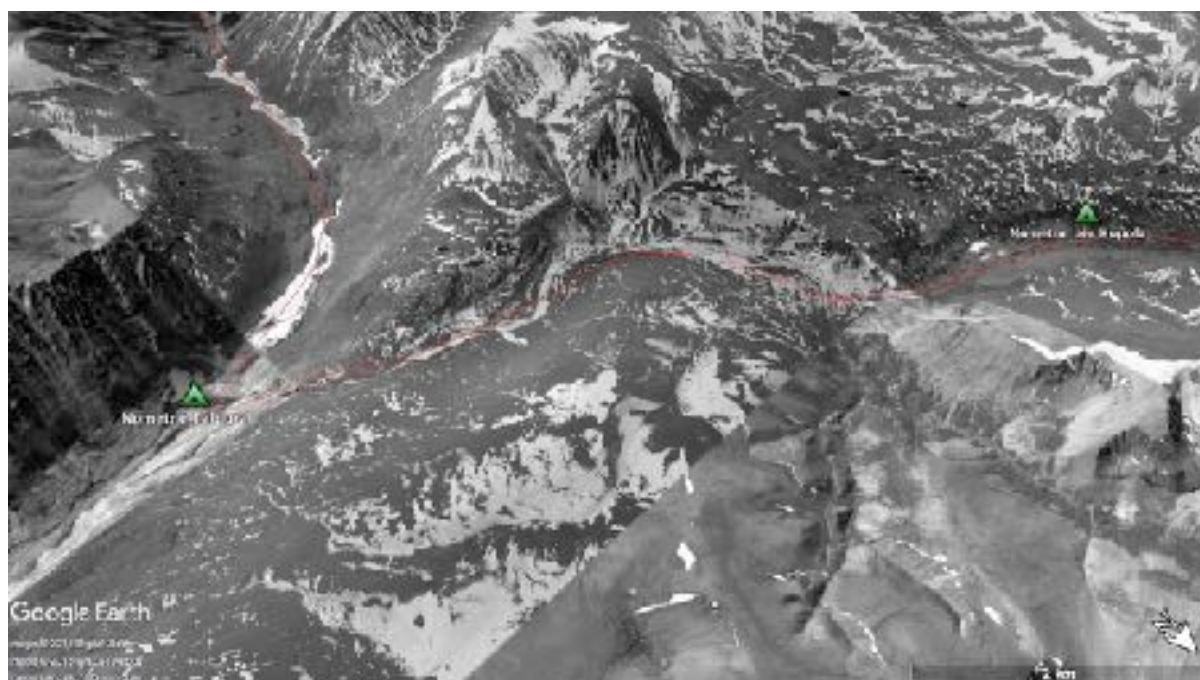
07.08. No Aktru līdz nometnei "Zaļā Viesnīca"



09.08. Pāreja uz virsotni Kupols, Virsotne Kupols 1b RUS, Nometne

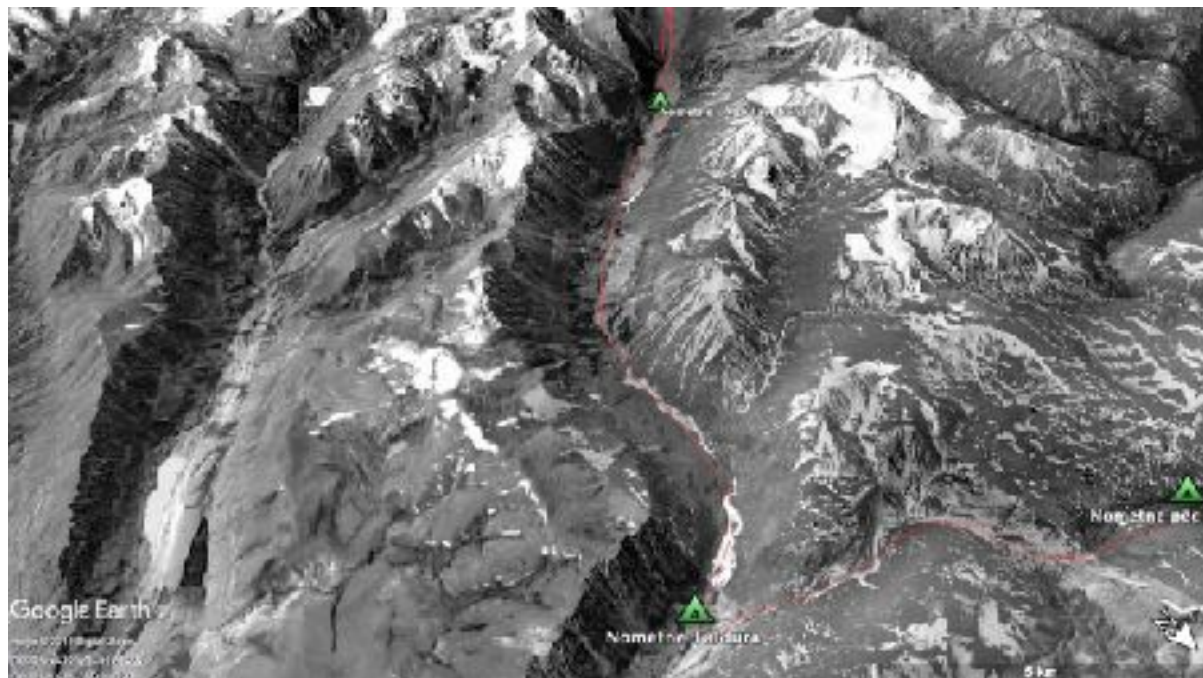


10.08. Noeja līdz Talduras nometnei



11.08. Pieeja nometnei

12.08. Atpūtas diena



13.08. Pieeja nometnei "Olga"

14.08. Virsotnes Olga R traverss, starpnometne

15.08. Virsotnes Olga A traverss, noeja

16.08. Noeja līdz nometnei pirms ledāja

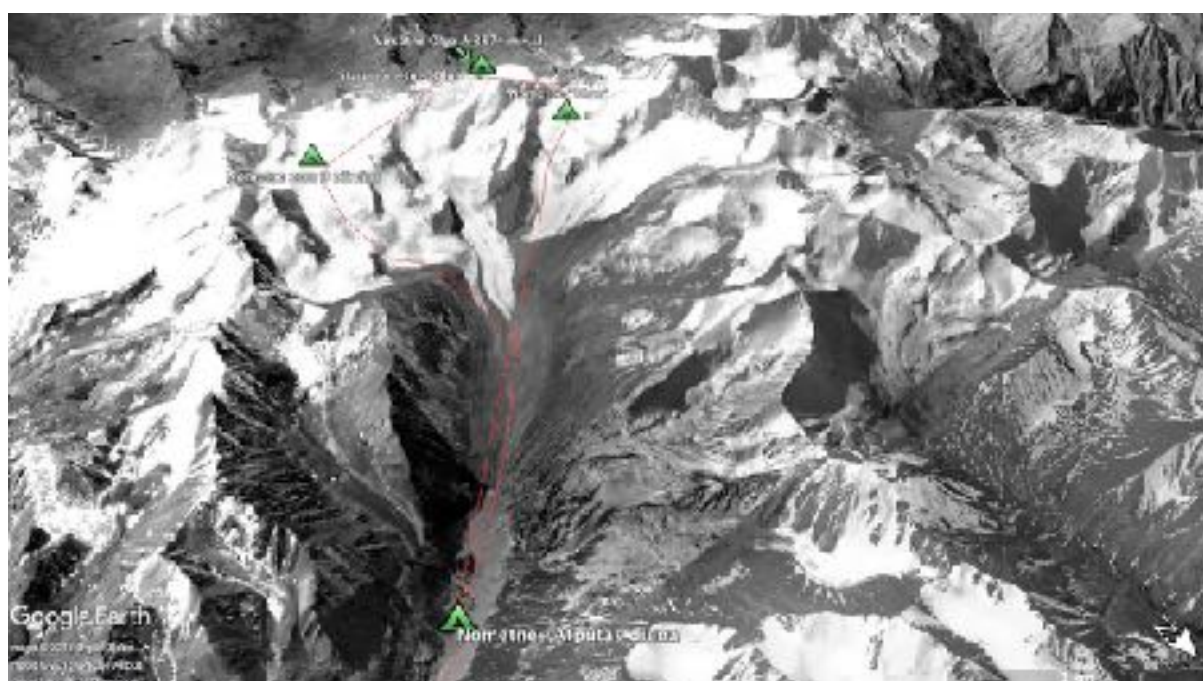


Foto no maršruta

Aklimatizācijas izgājiens



Ceļā uz virsotni Kupols

Pieeja Olgas virsotnei



Virсотne Olga R.



Starpnometne Olga



Virgotne Olga A



Noeja uz evakuācijas vietu

