



APSTIPRINU
Normunds Reinbergs
LAS prezidents
Rīgā, 2012. gada ____ . _____

Latvijas Republikas 2012. gada čempionāta alpīnismā NOLIKUMS

- 1 Mērķis un uzdevumi
- 2 Laiks un vieta
- 3 Vadība
- 4 Programma
- 5 Dalībnieki un dalība
- 6 Vērtēšana
- 7 Protesti
- 8 Apbalvošana
- 9 Finances
- 10 Atskaites

Pielikums "Maršruta atskaites paraugs"

Pielikums "Maršrutu klasifikācijas salīdzināšanas tabula"

Pielikums UIAA maršrutu elementu apzīmējumi

1 MĒRĶIS UN UZDEVUMI

- 1.1 popularizēt un veicināt kalnos kāpšanu,
- 1.2 noteikt gada laikā labāko republikas alpīnistu izieto maršrutu.

2 LAIKS UN VIETA

Čempionāta norises laiks no 01.01.2012. līdz 31.12.2012. jebkura kalnu rajonā.

Uzvarētāju apbalvošana notiks 26.01.2013. BJC Daugmale plkst.17:00.

3 VADĪBA

Čempionātu organizē un vada Latvijas Alpīnistu Savienība (turpmāk tekstā LAS) un tās apstiprināta tiesnešu kolēģija.

4 PROGRAMMA

- 4.1 Čempionāts notiek šādās klasēs: Tehniskajā, Augstkalnu, Pārgājienu un Klinšu ledus-Tiesnešu kolēģijai ir tiesības piešķirt atzinības rakstu (bez vērtējuma savā klasē) par piedalīšanos čempionātā vai arī par īpašiem sasniegumiem piešķirt čempiona nosaukumu. Tiesnešu kolēģijai nav tiesību mainīt klasi, kurā ir pieteikušies dalībnieki.
 - 4.1.1 "Tehniskajā klasē A" piedalās komandas ar kalnu maršrutiem, kuru grūtību kategorija ir ne zemāka kā UIAA IV (3A RUS) un virs 3000 m (Skat. Pielikums "Maršrutu klasifikācijas salīdzināšanas tabula");
 - 4.1.2 "Tehniskajā klasē B" piedalās komandas ar kalnu maršrutiem, kuru grūtību kategorija nav augstākā par UIAA IV- (2B RUS) (Skat. Pielikums "Maršrutu klasifikācijas salīdzināšanas tabula");
 - 4.1.3 "Augstkalnu" klasē piedalās komandas ar maršrutiem, kur virsotņu augstums ir virs 6000 m;
 - 4.1.4 "Pārgājienu" klasē piedalās komandas ar pārgājieniem kalnu rajonos. Pārgājieniem ir jābūt veiktiem ar kājām, nepārtrauktam garumam ir jābūt ne mazāk kā 100 km, ieskaitot ne mazāk kā 2 kalnu pārejas.
 - 4.1.5 "Klinšu ledus" klasē piedalās komandas ar klinšu/ledus maršrutiem, kur tehniskā maršruta daļa ne mazāka par 250 m.;

5 DALĪBNIEKI UN DALĪBA

- 5.1 Čempionātā piedalās LR pilsoņi un pastāvīgie iedzīvotāji. Ne mazāk kā pusei no komandas dalībniekiem jābūt Latvijas pārstāvjiem (izņemot Augstkalnu klasi).
- 5.2 Maršrutu atskaites jāiesniedz līdz 10.01.2013. LAS valdē (Grostonas iela 6b, Rīga LV-1013). Atskaite (obligāti) jāiesniedz arī digitālā (*.doc, *.pdf, *.tif) formā las_valde@inbox.lv. Prasības maršruta atskaites noformēšanā skat. Pielikums "Maršruta atskaites paraugs". Atskaites titullapā obligāti ir jābūt norādītam, uz kuru čempionāta klasi ir pieteikta šī atskaite.
- 5.3 Katrai komandai, kas piedalās čempionātā neatkarīgi no ieņemtās vietas ir īsi (3-4 min.) jāprezentē izieto maršrutu.
- 5.4 Komandām sagatavotās prezentācijas vēlams (!) iesniegt LAS valdē elektroniski līdz čempionāta noslēguma vakara sākumam.

6 VĒRTĒŠANA

- 6.1 Komandu veiktos maršrutus vērtē tiesnešu kolēģija, kura sastāv no 5 cilvēkiem, kuri nepiedalās čempionātā. Visiem tiesnešu kolēģijas locekļiem ir jābūt kalnu kāpšanas pieredzei ne mazākai par UIAA VI- (5A RUS) grūtības pakāpi. Tiesnešu kolēģiju un galveno tiesnesi apstiprina LAS Valde un to sastāvu publicē LAS interneta lapā līdz 15.12.2012.
- 6.2 Vērtēšana notiek slēgtā tiesnešu kolēģijas sēdē līdz 17.01.2013. Čempionāta priekšrezultāti tiek ievietoti LAS interneta mājas lapā nākamās dienas laikā pēc vērtējuma.

7 PROTESTI

Protesti jāsniedz 24 stundu laikā pēc rezultātu ievietošanas LAS mājas lapā rakstiski vai elektroniski LAS valdei. Jāiemaksā Ls 10 drošības nauda, kas protesta noraidīšanas gadījumā tiks ieskaitīta LAS kontā. Protesti tiek izskatīti tiesnešu kolēģijai ne vēlāk kā trīs dienas pirms noslēguma vakara sākuma. Tiesnešu kolēģijas lēmums pēc visu protestu izskatīšanas un vietu sadalīšanas ir galīgais lēmums.

8 APBALVOŠANA

I, II vai III vietu katrā klasē apbalvo ar diplomiem un medaļām.

9 FINANSES

Visus izdevumus, kas saistīti ar piedalīšanos čempionātā, sedz komandu dalībnieki vai to atbalstītāji (sponsori).

10 ATSKAITES

Vērtēšanai iesniegtās maršrutu atskaites tiek nodotas glabāšanā LAS bibliotēkā.

LATVIJAS ALPĪNISTU SAVIENĪBAS VALDE

Adrese korespondencei: Grostonas iela 6b, Rīga LV-1013, Latvija

Tel.: +371 29403822 (N. Reinbergs), +371 29539205 (M. Vilciņa)

E-pasts: las_valde@inbox.lv Informācija internetā: www.climbing.lv

Pielikums "Maršruta atskaites paraugs"

Čempionātam iesniegto maršrutu atskaitēs ietilpst:

Maršruta pase, kurā jāuzrāda:

Kalnu rajons, virsotne, tās augstums;

Kalna uzkāpšanas Pieteiktā klase;

Maršruta nosaukums, debesu puse;

Pirmgājiens vai maršruta atkārtojums;

Maršruta grūtību kategorija pēc attiecīgajā kalnu rajonā pieņemtās maršrutu grūtību skalas;

Kad un cik ilgā laikā maršruts veikts;

Komandas dalībnieki;

Komandas organizācijas/kluba nosaukums

Komandas treneris (ja tāda nav, jānorāda komandas vadītājs)

Ja maršruts veikts citas valsts komandas sastāvā, tad jāsniedz ziņas par šo komandu – kādas valsts komanda, cik dalībnieku.

Maršruta raksturojums:

Augstuma starpība, maršruta garums;

Reljefs, maršruta stāvoklis (sniegs, ledus, apledojušas klintis utt.);

Īss sarežģītāko posmu apraksts;

Stacionāro āķu skaits maršrutā;

Naktsmītņu raksturojums;

Ja maršruts veikts citas valsts komandas sastāvā, tad jānorāda kāds ir Latvijas dalībnieku devums maršruta sarežģīto posmu iziešanā;

Maršruta fotogrāfijas, kalnu rajona karte:

Jāiesniedz maršruta fotogrāfija pretskatā, ja iespējams arī profilā. Fotogrāfijās ir jāiezīmē veiktais maršruts. Ieteicams iezīmēt arī citus redzamos maršrutus. Atskaitē var pievienot papildus fotogrāfijas vai zīmējumus, lai labāk raksturotu izieto maršrutu un apstākļus tā veikšanas laikā.

Atskaitē jāpievieno karte vai rajona shēma ar iezīmētu maršrutu.

Maršruta shēma: Atskaitē jāpievieno maršruta shēma, kas zīmēta izmantojot UIAA (*Union Internationale Des Assosiations D'Alpinisme*) maršrutu elementu apzīmējumus vai cita veida uzskatāmus apzīmējumus.

Virsotnes apmēklēšanas pierādījums (fotogrāfija, video, zīmīte u.c.)








Piezīmes:

Pēc dalībnieku uzskatiem nepieciešamā papildinformācija, kas tiesnešiem jāņem vērā vērtējot pieteikto maršrutu. Piemēram, klimatiskie apstākļi, stils, kādā veikts maršruts, noejas ceļš u.c.

Pielikums "Maršrutu klasifikācijas salīdzināšanas tabula"

European Alpine	RUS	USA	UIAA + Artificial			France
F <i>facile/ easy</i>	1A	5.0	II			M
F+	1B					
PD <i>peu difficile/ moderately difficult</i>	2A	5.1	III			
PD+	2B	5.2	IV-			
AD <i>assez difficile/ fairly difficult</i>	3A	5.3	IV			
AD+	3B	5.4	IV+			4a
D <i>difficile/ difficult</i>	4A	5.5	V-			4b
D+	4B	5.6	V			4c
		5.7	V+			5a
TD <i>tres difficile/ very difficult</i>	5A	5.8	VI-			5b
TD+	5B	5.9	VI			5c
ED1 <i>extremement difficile/ extremely difficult</i>	6A	5.10a	VI+			6a
		5.10b	VII-			6a+
ED2	6B	5.10c	VII			6b
		5.10d	VII+			6b+
ED3	6B	5.11a	VIII-			6c
		5.11b				6c+
ED4	6B	5.11c	VIII			7a
		5.11d	VIII+			7a+
		5.12a	IX-			7b
		5.12b	IX			7b+

Pielikums UIAA maršrutu elementu apzīmējumi

	Kamīns		Zāle
	Korķis		Koki
	Kuluārs		Priede (kalnu priede)
	Vertikāla siena		Smilšu pulksteņa pilārs
	lekšējais leņķis		Piesaistes āķis
	Plaisa (var iziet bez mākslīgiem atbalsta punktiem)		Stacionārais āķis
	Ūdens joslas (tekošs ūdens)		Atslēgas vieta
	Nogāze		Fiksētā virve
	Riba, kore	 vai 	Drošināšanas vieta
	Plaukts	 vai 	Nometnes vieta
	Kore		Nolaišanās cilpa
	Karnīze		Traverss virvē (svārsts)
	Sniega karnīze		Redzamā maršruta līnija
	Jumts		Slēptā (neredzamā) maršruta līnija
	Iedobums (niša)		Maršruta variants
	Sniegs/ ledus / firns		Nobiras / akmeņi

